



Jak mi Locus Map pomůže při geocachingu?

Co je geocaching?

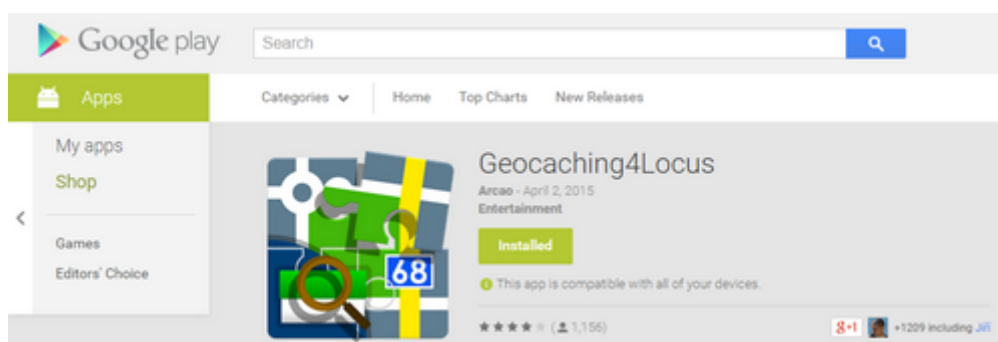
Geocaching se stal celosvětově oblíbenou hrou v přírodě a **Locus Map** je jednou z oficiálně podporovaných **Geocaching apps**.



Locus Map vám ukáže kešky na vaší oblíbené mapě, přivede vás k nim, zobrazí listing, obrázky, logy, umí také zalogovat vaše nálezy přímo, bez nutnosti navštívit web [Geocaching.com](https://www.geocaching.com). A mnoho dalšího, jak se můžete dozvědět v kapitole [Geocaching](#).



Jak dostat kešky do Locusu?

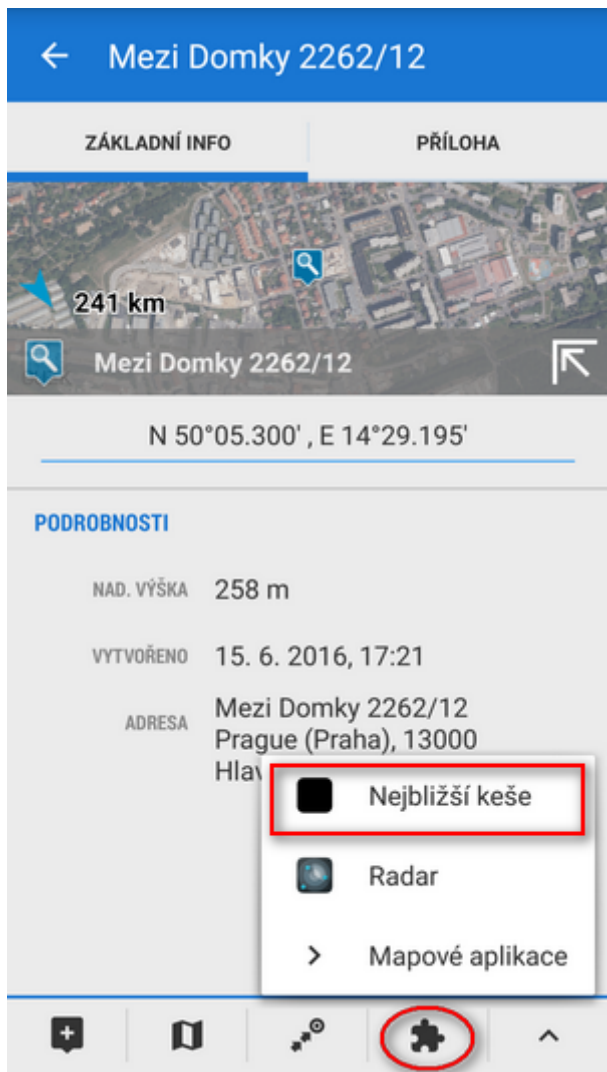
K dispozici je několik metod. Jedna z nich je prostřednictvím doplňku **Geocaching4Locus**, který lze snadno doinstalovat z [Google Play Store](#).



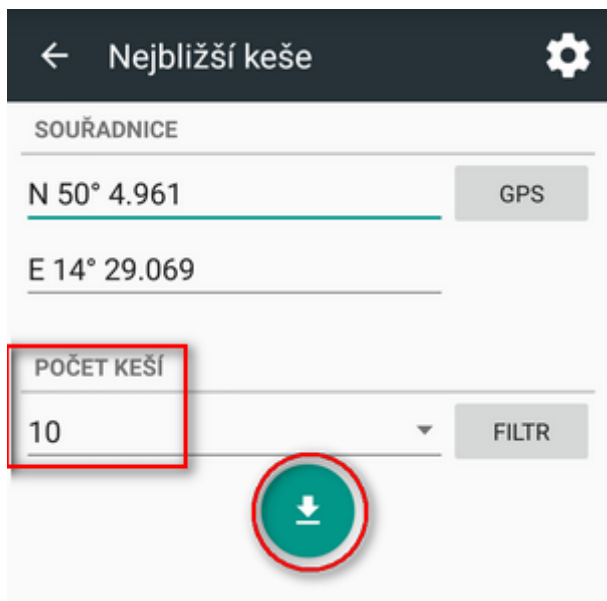
Když je nainstalováno, podržte prst na displeji v místě, kolem kterého chcete zobrazit nejbližší keše. Když se objeví popis s adresou, klepněte na něj, objeví se okno detailu bodu:



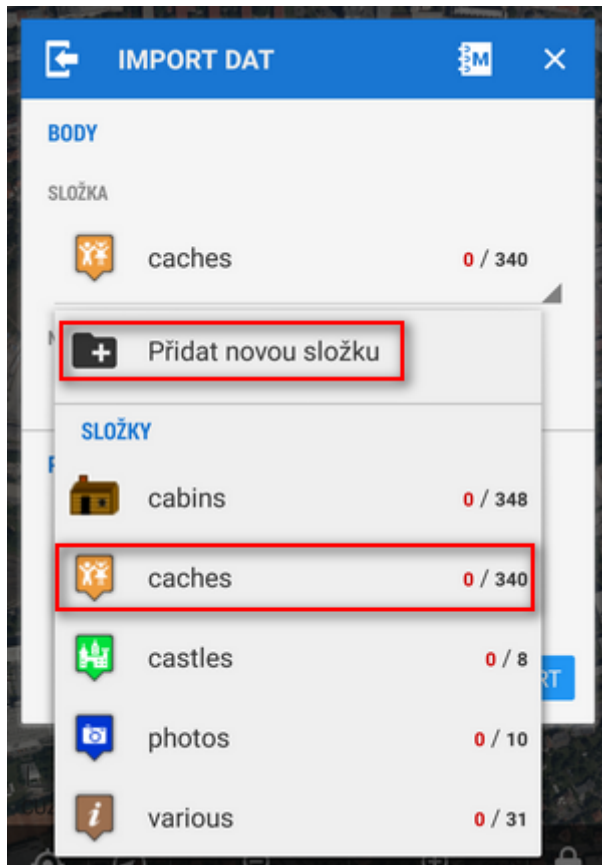
Vyberte ikonku  a pak  **Nejbližší keše.**



Locus Map se zeptá, kolik keší chcete stáhnout...



... a pak, kam stažené keše uložit. Využijte stávající složku nebo vytvořte pro kešky novou.



Pokud ještě nejste přihlášení ke [Geocaching.com](https://www.geocaching.com), budete k tomu vyzváni nyní. A to je vše, kešky jsou rozetě po mapě. Klepněte na ně pro zobrazení detailu kešky, spuštění navádění nebo navigace, pro zalogování atd.



Více o geocachingu s Locusem se dozvíte [zde >>](#)

Pomohl vám tento článek? Prosíme o jeho hodnocení:

★★★★☆ from 2 votes



Rate

From: <https://docs.locusmap.eu/> - Locus Map - knowledge base

Permanent link: <https://docs.locusmap.eu/doku.php?id=cz:manual:basics:geocaching&rev=1486382190>

Last update: 2017/02/06 12:56

