

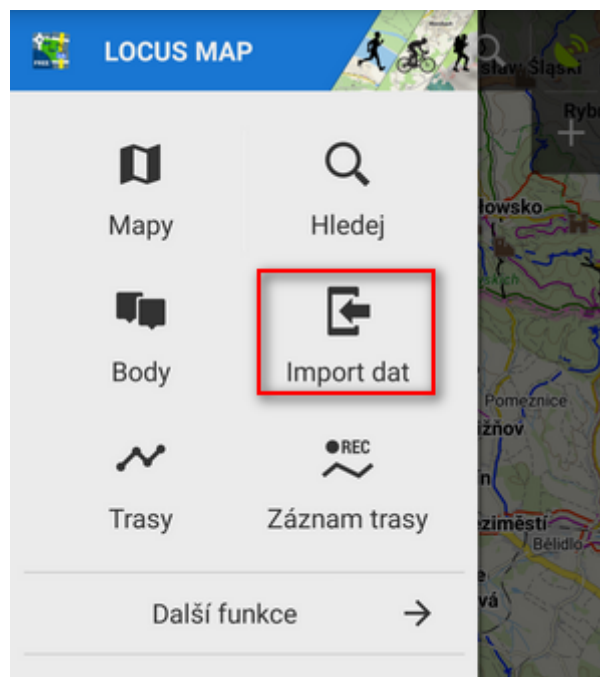
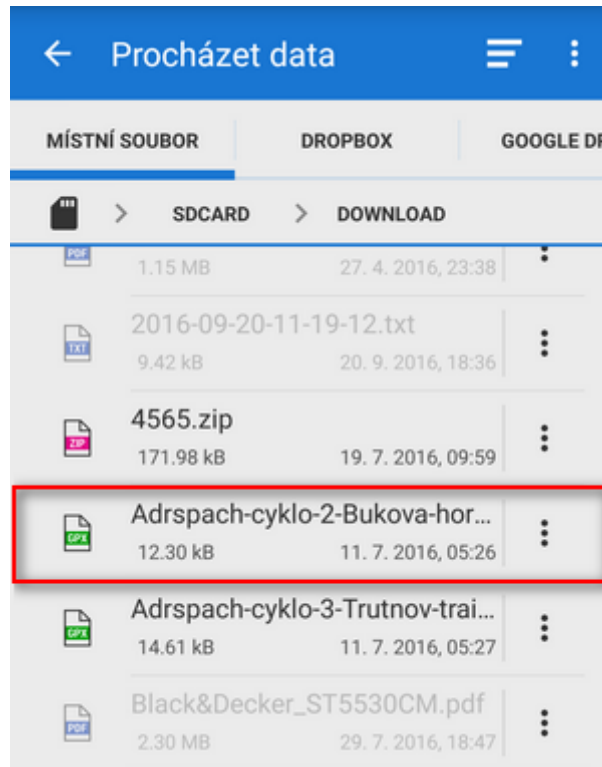


Můžu do Locusu dostat vlastní trasy a body?

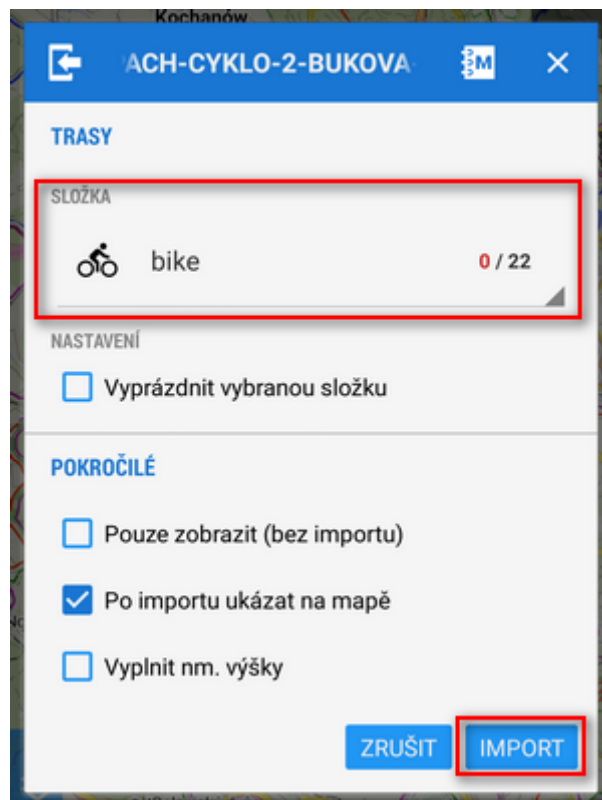
Samozřejmě můžete a opět je to velmi jednoduché. Nahráváte si svoje tréninky na **Endomondo**?
Nebo si plánujete výlety na **Cykloserveru** chcete je zobrazit v **Locusu**?

Exportujte svoje trasy do formátu **GPX**, zkopírujte je do svého telefonu a zvolte  **Import dat** v  **hlavním menu** Locusu.

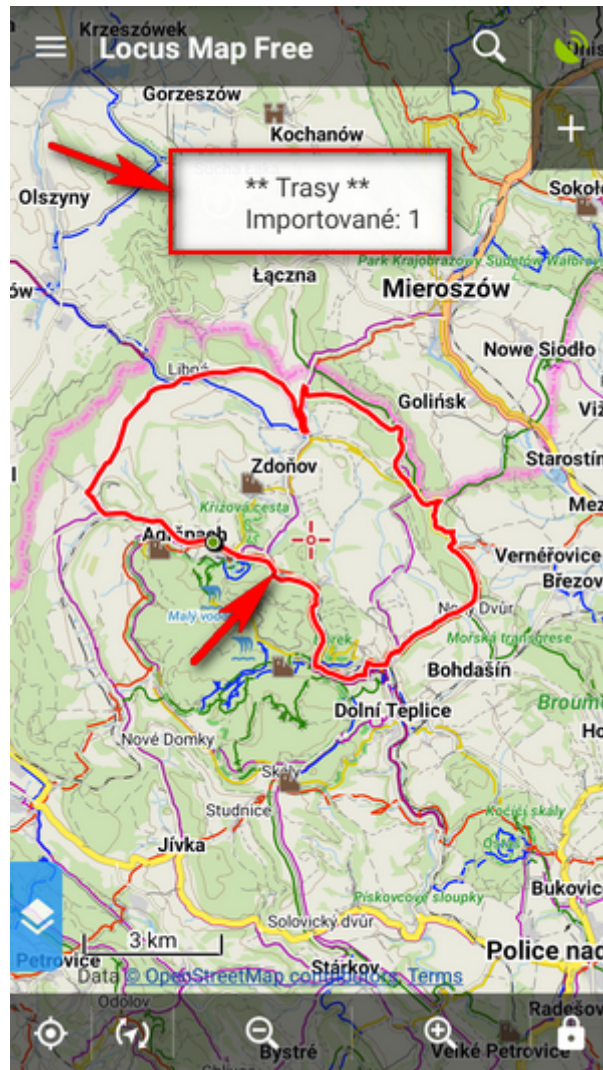




Najděte cestu ke svému GPX souboru, klepněte na něj a Locus Map se zeptá, do které **složky** má trasu uložit. Buďte si vyberte z nabízených nebo vytvořte **novou**.



Klepněte na **Import** a voilá! Vaše trasa se zobrazí na mapě pěkně vycentrovaná uprostřed displeje.



Locus Map umí importovat **celou řadu datových formátů**, viz dále v příslušných částech kapitol o **bodech** a **trasách**.

From:
<https://docs.locusmap.eu/> - Locus Map - knowledge base

Permanent link:
<https://docs.locusmap.eu/doku.php?id=cz:manual:basics:poisimport&rev=1474464130>

Last update: **2016/09/21 15:22**

