




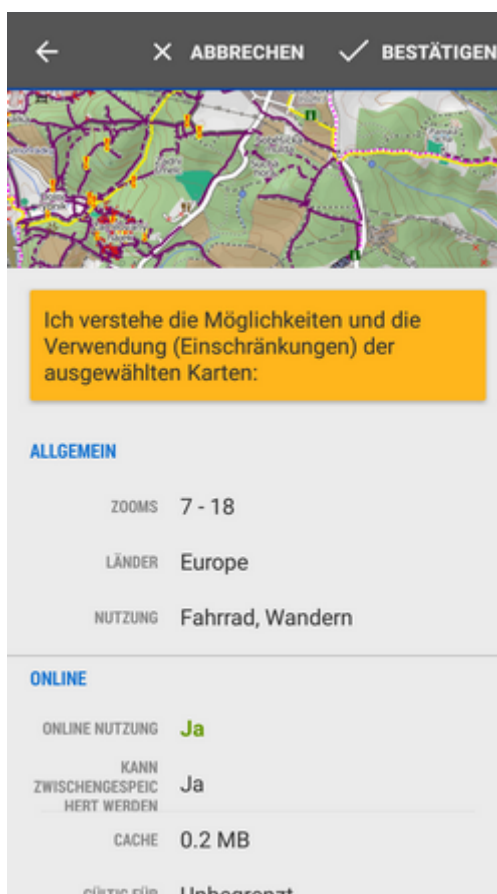
Online Karten

Grundsätzliches

Locus Map bietet eine Vielzahl verschiedener Online-Karten zur Auswahl an. Die Liste dieser Karten finden Sie im **Karten Manager Online-Tab** sortiert in Gruppen nach **Anbieter, Land** oder

Nutzung(sart). Sie können die Sortierfolge ändern indem auf die Schaltfläche  *Sortieren* tippen und Ihre Wahl treffen. Um eine Karte anzuzeigen tippen Sie bitte auf die Kartengruppe, diese öffnet sich, und innerhalb der Gruppe auf die gewünschte Karte.

Online Karten anzeigen





Wenn Sie eine Online Karte das erste Mal anzeigen wollen erscheint ein Fenster mit Informationen über die Karte. Diese beinhalten allgemeine Informationen, die Nutzungsbedingungen und wie hoch die Limits sowohl in der Onlineverwendung als auch zum Offline-Download sind.

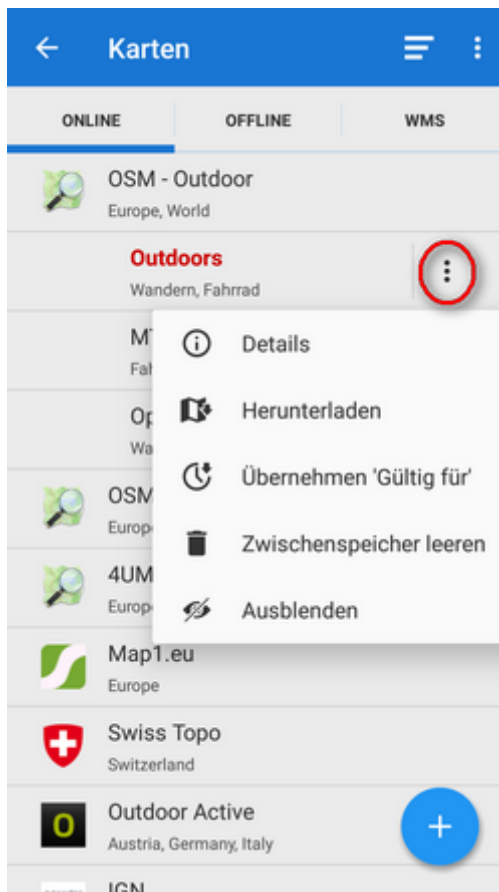
Dieses  **Infofenster** ist auch im  **Kontextmenü** jeder einzelnen Karte unter  **Details** verfügbar:

- **Allgemein** - mögliche Zoom-Stufen, Länderabdeckung und Nutzung (zB Wander, Radfahren, et..)
- **Online** - ob die Karte im Speicher Ihres Gerätes zwischengespeichert (gecached) werden darf (im Ordner Locus/mapsOnline/map als *.sqll Datei - manche Karten, mehrheitlich von kommerziellen Anbietern, können nicht zwischengespeichert werden womit eine sichere Internetverbindung bei Verwendung dieser Karten unbedingt nötig ist), wie viel momentan im Zwischenspeicher hinterlegt ist (in MB) und dessen Ablaufdatum ("Gültig bis")
- **Offline** - ob das Herunterladen der Karte möglich ist, das tägliche Limit für das Herunterladen = Anzahl der Kartenkacheln (Tiles), die Anzahl der heute bereits heruntergeladenen Kartenkacheln (Tiles) und ein ev. Geschwindigkeitslimit (zB. nur 2 Kartenkacheln gleichzeitig)
- **Beschreibung** - Anbieter der Karte, Autor, Nutzungsbedingungen, Lizenzen, usw..

Wenn Ihnen die Liste der verfügbaren Karten zu überladen erscheint können Sie deren Umfang problemlos reduzieren und nur jene Karten in dieser belassen die Sie wirklich brauchen. Wählen Sie

einfach im Kartenmanager rechts oben die  **Schaltfläche > Einstellungen > Verfügbare Online Karten** und entfernen Sie die Häkchen bei jenen Karten die Sie nicht benötigen. Eine weitere

Möglichkeit nicht benötigte Online-Karten zu verbergen führt über die Option  **Ausblenden** im **Kontextmenü** der einzelnen Karten.



☰ Kontextmenü Schaltfläche

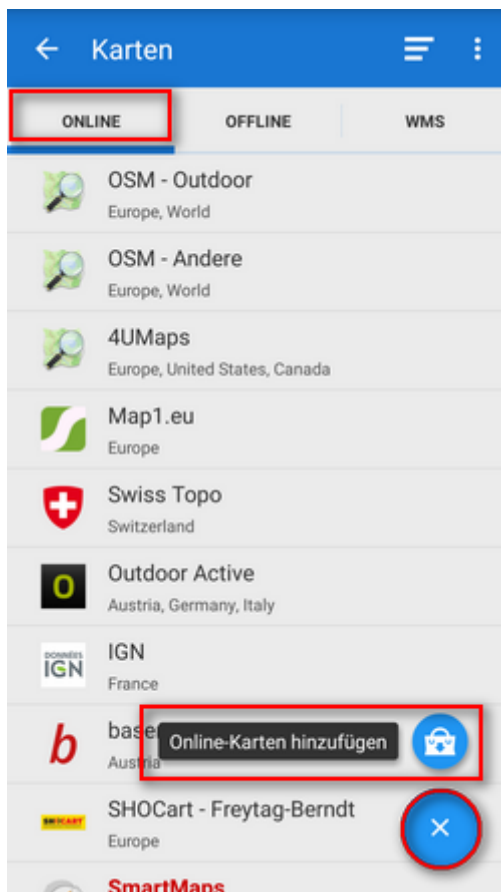
Jeder Karte ist ein Kontextmenü zugeordnet das folgende Punkte beinhaltet:

- **i Details** - ruft das **Infofenster** mit den Kartendetails auf
- **Download** - startet den [Online-Karten download](#)
- **Übernehmen "Gültig für"** - (dieser Punkt ist nur sichtbar bei Karten die zwischengespeichert werden können) legt die Gültigkeitsdauer für zwischengespeicherte Kartenkacheln fest (in Stunden). Wenn eine zwischengespeicherte Kartenkachel diese Ablauffrist überschreitet wird eine Aktuelle aus den Internet geladen.
- **Zwischenspeicher löschen** - löscht alle Kartenkacheln aus dem Zwischenspeicher
- **Pre-Paid** - (nur für die Wanderreit Karten) zeigt ein Formular in das Sie Ihre Wanderreit Pre-Paid/Abonnement Codes eingeben können.
- **Abonnement abbestellen** - beendet Ihr Wanderreit Abonnement
- **Ausblenden** - diese Karte wird nicht mehr in der Liste der Online-Karten angezeigt. Dies kann in Menü > Einstellungen > Karte Erweitert > Verfügbare Online Karten wieder rückgängig gemacht werden.

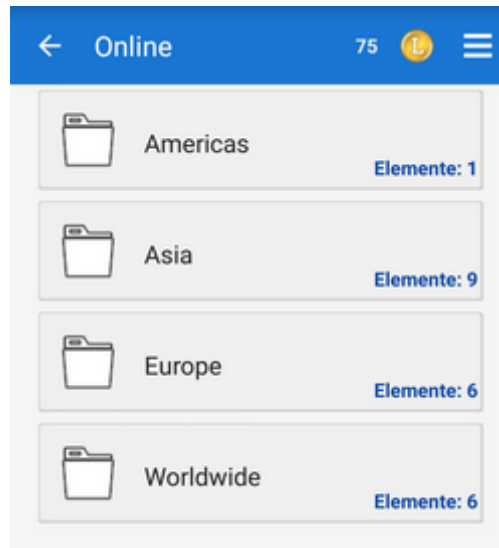
Online Karten hinzufügen

Wenn Sie manche, von Ihnen bevorzugte Online Karten vermissen empfehlen wir Ihnen einen Besuch im **Locus Store**. Im Bemühen die Liste der Online Karten übersichtlich zu gestalten haben wir einige der weniger bekannten oder weniger verwendeten Karten im Locus Store geparkt.

- Tippen Sie auf die  Schaltfläche und wählen Sie  **Finde noch mehr im Locus Store**



- Wählen Sie die gewünschte Karte im Store und tippen Sie auf die blaue **“Hinzufügen”** Schaltfläche



- Die neue Karte finden Sie nun im Online-Tab des Karten Managers.

Das Herunterladen von Online Karten wird in einem [eigenen Kapitel >>](#) genauer beschrieben.

From:
<https://docs.locusmap.eu/> - Locus Map - knowledge base

Permanent link:
https://docs.locusmap.eu/doku.php?id=de:manual:user_guide:maps_online&rev=1455704134

Last update: 2016/02/17 10:15

