




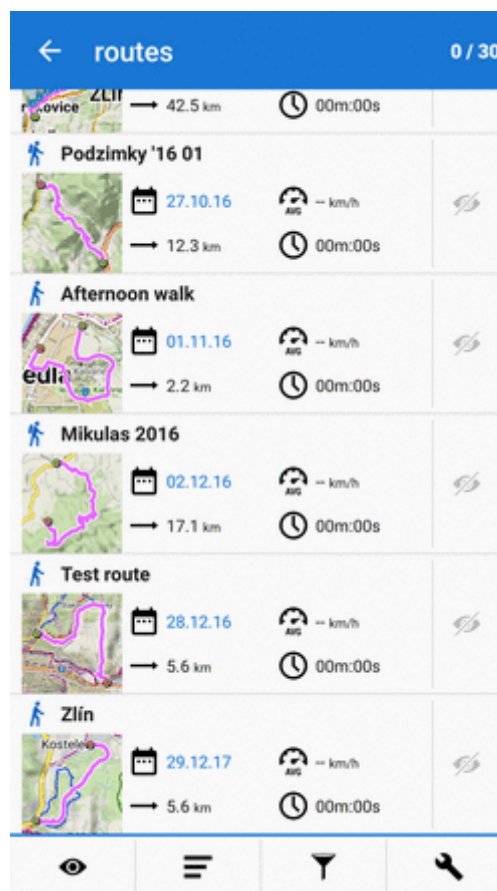
Navigation entlang einer Route

Anders als bei der Variante **Navigieren zu...** bei der die Route vom Startpunkt über ev. Zwischenpunkte zum Endpunkt mit einem Routingdienst berechnet wird verwendet die **Navigation entlang einer Route fertig aufgezeichnete Tracks, importierte oder bereits fertig geplante Routen** aus Ihrer Track/Routen Datenbank.

1. Wählen Sie eine Route

Aus dem Track/Routen Manager

1. **Wählen Sie eine Route** und tippen Sie auf diese um das [Detailfenster >>](#) anzuzeigen
2. Tippen Sie auf die  Navigations Schaltfläche in der unteren Bedienleiste und wählen Sie **Navigation**



Auf der Karte

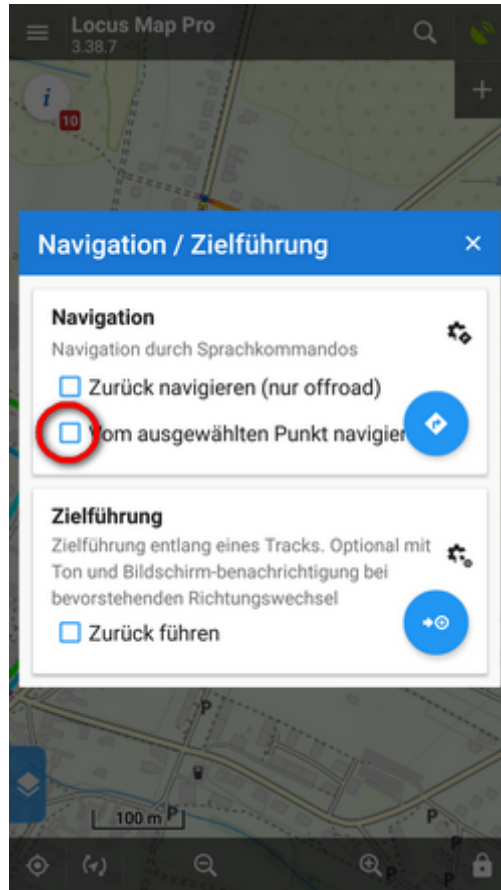
1. **Lokalisieren** Sie die Route auf der Karte und **tippen Sie darauf**

2. Tippen Sie auf  im PopUp Fenster

3. Wählen Sie aus  **Navigation/Zielführung > Navigation**



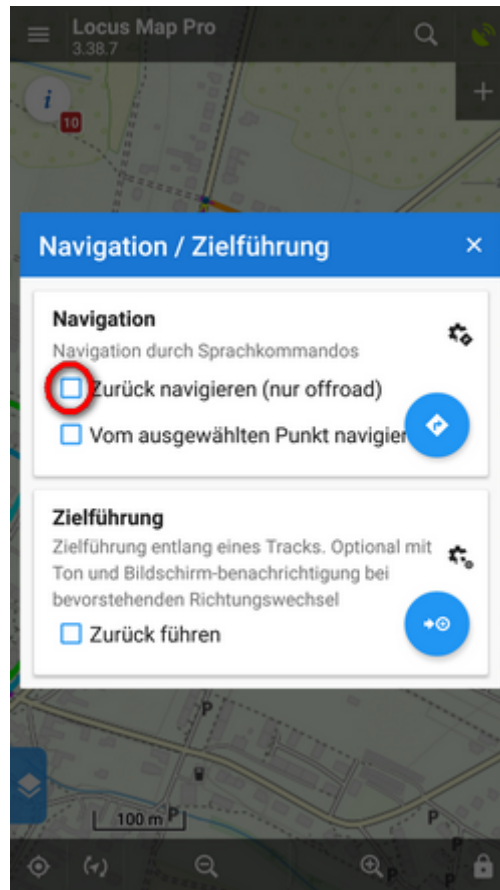
4. Aktivieren Sie **Vom ausgewählten Punkt navigieren** wenn die navigation am gewählten Punkt beginnen möchten. Anderenfalls startet die Navigation an jenen Punkt auf der Route der Ihrer aktuellen GPS-Position am nächsten liegt



Locus Map **erzeugt automatisch die Navigations-Kommandos** entlang der Route bei den markantesten Richtungsänderungen.

Zurück navigieren

Um die Navigation in **umgekehrter Richtung** der Route zu starten, setzen Sie ein Häkchen bei "Zurück navigieren":



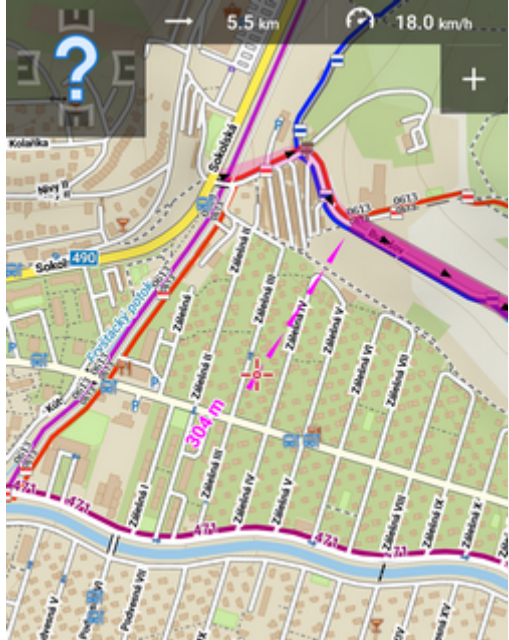
Die Navigationsanweisungen bei Umkehrung der Routenrichtung entsprechen womöglich nicht den tatsächlichen Gegebenheiten im öffentlichen Verkehr, daher ist die Navigation in umgekehrter Richtung. **ausschließlich für Offroad Nutzung empfohlen!**

2. START der Navigation

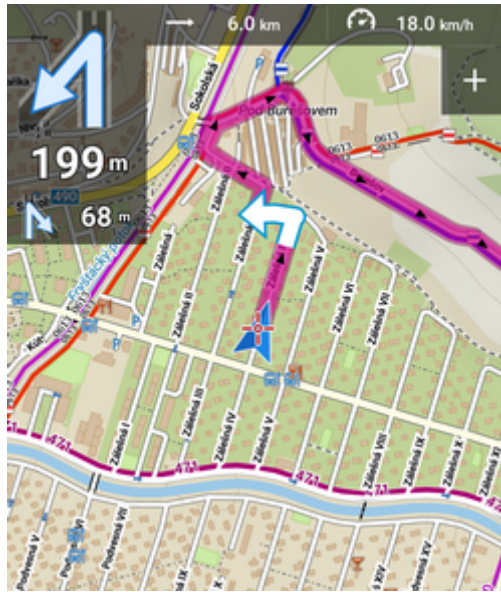
- **Beim Standort am Anfang der Route**



- **Wenn Sie sich nicht am Startpunkt der Route befinden**
In diesem Fall **führt Locus Sie zum nächstgelegenen Routenpunkt.**



- **Wenn Sie sich nicht am Startpunkt der Route befinden - mit automatischer Neuberechnung**
Wenn Sie die **Automatische Neuberechnung mit Routenpriorität** aktiviert haben, so **berechnet der Routingdienst von Ihrer momentanen Position aus neu zum Startpunkt der Route.**



Die Neuberechnung mit Punkte-Priorität ignoriert die gewählte Route und berechnet eine neue Route zum nächstgelegenen Zwischenpunkt oder zum End/Zielpunkt

From: <https://docs.locusmap.eu/> - Locus Map - knowledge base

Permanent link: https://docs.locusmap.eu/doku.php?id=de:manual:user_guide:functions:navigation:along-route&rev=1564394987

Last update: 2019/07/29 12:09

