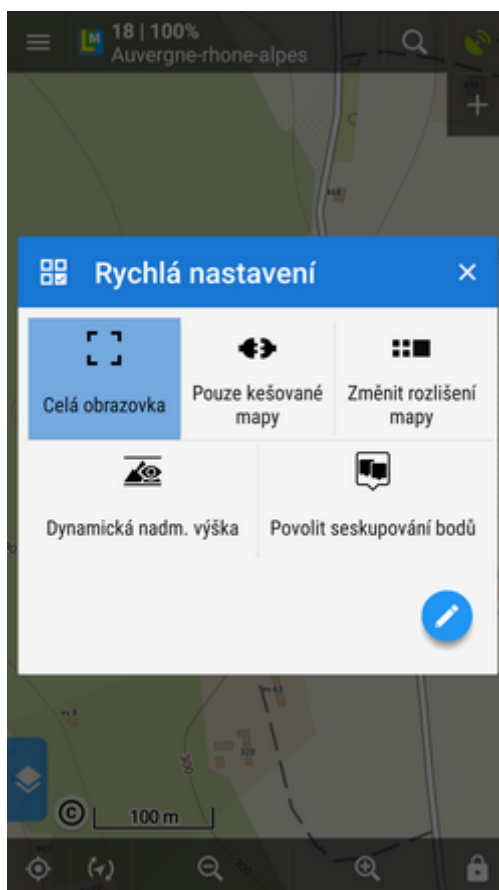





Rychlá nastavení

Pokud potřebujete **přímo a rychle změnit nějaké nastavení Locusu**, použijte **Rychlá nastavení**. Tlačítko najdete v hlavním menu, ale pro nejrychlejší přístup doporučujeme přidat si jej do **panelů funkcí**

Okno rychlých nastavení



Zobrazuje mřížku tlačítek nejpoužívanějších nastavení. Skladba tlačítek je plně přizpůsobitelná vašim potřebám, takže můžete:

-  **přidávat tlačítka** - vyberte si ze široké nabídky nastavení, které lze připojit








- **odstranit tlačítka** - podržte prst na tlačítku, které chcete odstranit a zvolte "Odstranit"
- **řadit tlačítka** - můžete volně tlačítka přeskupovat pouhým klepnutím a přetažením na požadovanou pozici (dostupné od verze Androidu 3.0+)



Nastavení připojená do Rychlých nastavení se spustí klepnutím na tlačítka přímo bez dalšího potvrzování.

Dostupná nastavení pro rychlý vstup

-  **Celá obrazovka** - schová systémovou lištu
-  **Nastavení zapínání displeje** - nastavuje zapínání displeje pomocí gest nebo akcí v aplikaci - pouze Locus Map Pro
-  **Displej vždy zapnutý** - ponechá displej permanentně svítit
-  **Zobrazit adresu při podržení prstu na mapě** - vyhledá adresu místa, když podržíte prst na mapě
-  **Posunout mapový kurzor** - posune kurzor na mapě níž o 1/4 displeje - pouze Locus Map Pro
-  **Časové kruhy** - zobrazí nad mapou kružnice s přibližným časem příjezdu, vypočteným podle aktuální rychlosti
-  **Vzdálenostní kruhy** - zobrazí kruhy o určité vzdálenosti od pozice uživatele pro lepší orientaci
-  **Dynamická nadm. výška** - zobrazí nadmořskou výšku v bodě kurzoru
-  **Povolit seskupování bodů** - v případě velkého množství POI na mapě sdružuje body zájmu do skupin, vyjádřených společnou ikonou. Děje se tak převážně v malých měřítkách
-  **Pouze kešované mapy** - zobrazuje pouze online mapy stažené do dočasné paměti, nestahuje nové - šetří vaše mobilní data
-  **Změnit rozlišení mapy** - zobrazí mapu ve zvětšeném (zmenšeném) rozlišení
-  **Stínování mapy** - zobrazí stínování terénu na základě stažených nebo online výškových dat - pouze Locus Map Pro
-  **Barevný mód mapy** - nastavení kontrastu, nočního módu atd.
-  **Přiblížit mapu podle rychlosti** - umožňuje automatickou změnu měřítka v závislosti na aktuální rychlosti, používá se při navigaci - pouze Locus Map Pro
-  **Upozornění na sjetí z trasy** - nastavuje mezní vzdálenost, opakování alarmu a zvuk během navigace

-  **Upozornění na body** - nastavuje zvukové upozornění na blížící se body zájmu
-  **Upozornění na změnu směru** - nastavuje upozornění na místo trasy, kde se mění směr
-  **Upozornění na opuštění trasy** - nastavuje mezní vzdálenost, opakování alarmu a zvuk během navádění podél trasy
-  **Pozice získána** - upozorní na získání GPS pozice
-  **Pozice ztracena** - upozorní na ztrátu GPS signálu
-  **GPS Auto-off** - povolí automatické vypínání GPS na základě předdefinovaných parametrů
-  **Propojit s doplňky** - povolí zasílání pravidelných informací doplňkům Locusu. Nutné pro chod např. doplňku Geocaching4Locus.

From:

<https://www.zdravyvegan.cz/> - **Locus Map - knowledge base**

Permanent link:

https://www.zdravyvegan.cz/doku.php?id=cz:manual:user_guide:settings:quick_settings

Last update: **2019/06/06 13:06**

