



LoPointy (BETA)





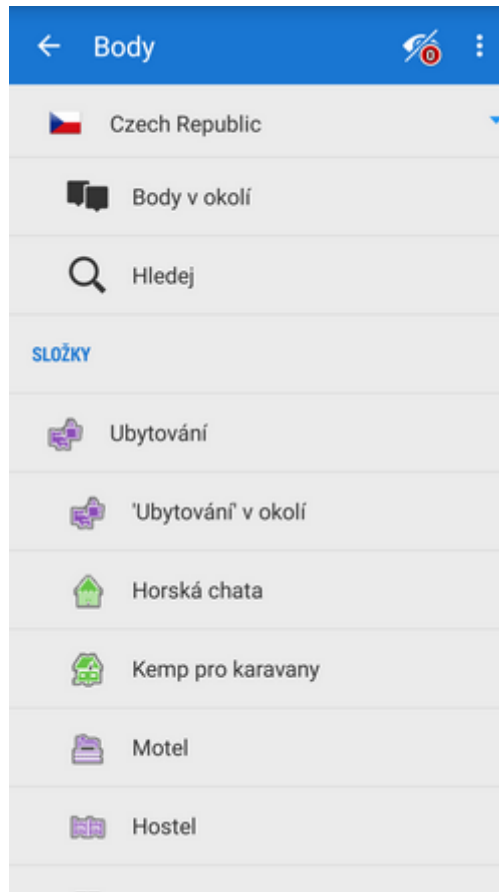
Vývoj této funkce ještě není ukončen.

Základem vektorových **LoMap** jsou data [OpenStreetMap](#), která jsou vykreslována přímo v aplikaci za pomoci nástroje [MapsForge](#). Mapy pokrývají celý svět, jsou dostupné v balíčcích po jednotlivých státech či menších regionech a lze je zakoupit a stáhnout pro použití offline.

Databáze zájmových bodů OpenStreetMap je **nedílnou součástí LoMap**. V Locusu lze tyto body zobrazovat nejen nad LoMapami, ale také nad jinými mapami stejné oblasti, kterou pokrývají stažené LoMapy. Navíc lze s body pracovat samostatně - lze je **prohlížet** nebo **vyhledávat**.


Obrazovka LoPointů

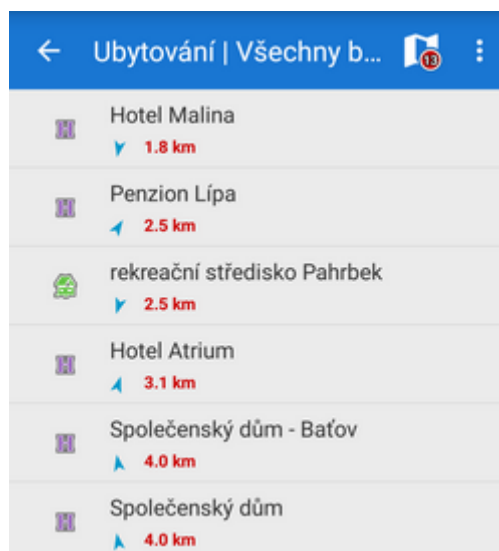
- [Menu](#) > [Další funkce](#) > [Body zájmu \(BETA\)](#)
- **horní lišta**
 -  - detekce počtu vybraných (na mapě zobrazených) bodů, klepnutím body z mapy odstraní.
 -  - ovládání zobrazení všech dynamických LoPointů na mapě
- **LoMapa** - vyberte soubor pro odpovídající území. Je možné vybrat pouze jeden.
- **Body v okolí** - zobrazí seznam všech nejbližších bodů napříč všemi složkami
- **Hledej** - fultextové vyhledávání bodů. Vložení prvních písmen již zobrazí výsledky, které mohou být dále zpřesňovány.
- **seznam složek a podsložek s body** - *ubytování, finanční a poštovní služby, kultura a cestování, veřejné služby, turistika a cyklistika, příroda, první pomoc a zdraví, posvátná místa, jídlo a pití, nakupování, volnočasové aktivity, auto služby a doprava*



Prohlížení

Databázi tvoří struktura složek s body různých kategorií, např. *ubytování*, *peněžní a poštovní služby*, *kultura*, *turismus atd.*. Každá kategorie je dále rozdělena a navíc obsahuje parametr "v okolí", jenž umožňuje prohlížet body v okolí aktuální pozice uživatele.

Všechny body vybrané složky lze vysvětlit na mapě klepnutím na tlačítko  v horní liště (indikující počet vybraných bodů):



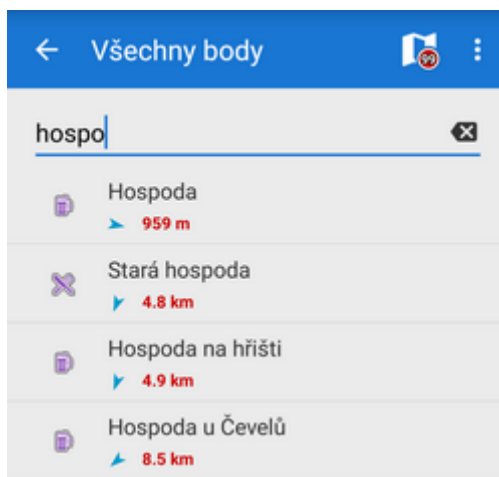
Výběr jednotlivého bodu zobrazí okno s podrobnými informacemi. Body ve složkách jsou vždy řazeny

podle vzdálenosti od aktuální pozice středového kurzoru nebo od aktuální GPS pozice uživatele, pokud je lokalizován a mapa vycentrována.


Body zájmu nelze z LoMap importovat, lze pouze zvýraznit jejich zobrazení na mapě.

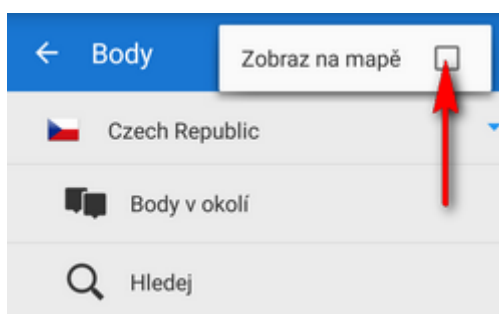
Vyhledávání

V LoPointech lze fulltextově vyhledávat. Např. klíčové slovo "hospoda" zobrazí všechny body, které mají slovo v názvu, popisu i v označení kategorie.



Deaktivace

Všechny LoPointy lze deaktivovat - skrýt na mapě. Na mapě zůstanou jen pasivní mapové značky, které jsou součástí původní kresby. Klepněte na  v horní liště a odškněte *Zobrazit na mapě*.



Databázi LoPointů (nazevmapy.osm.db) lze použít, pouze pokud je v adresáři /mapsVector přítomen také odpovídající mapový soubor LoMaps (nazevmapy.osm.map). Pokud je tento soubor odstraněn např. z důvodu úspory místa po použití jiných map, nelze LoPointy inicializovat.

Last update: 2019/11/29 16:09 cz:manual:user_guide:points:locus_maps_pois https://docs.locusmap.eu/doku.php?id=cz:manual:user_guide:points:locus_maps_pois&rev=1575040177

From: <https://docs.locusmap.eu/> - **Locus Map - knowledge base**

Permanent link: https://docs.locusmap.eu/doku.php?id=cz:manual:user_guide:points:locus_maps_pois&rev=1575040177

Last update: **2019/11/29 16:09**

