



## Další doplňky pro geocaching

Několik doplňků pro geocaching, které skvěle spolupracují s mateřskou aplikací, pochází z dílen vývojářů mimo mateřskou *Asamm Software*. O některých se pojednává v kapitole o [importu keší](#), jelikož umožňují jejich snadné stahování. Tato kapitola je věnována doplňkům, které posouvají zážitek z geocachingu ještě dále.



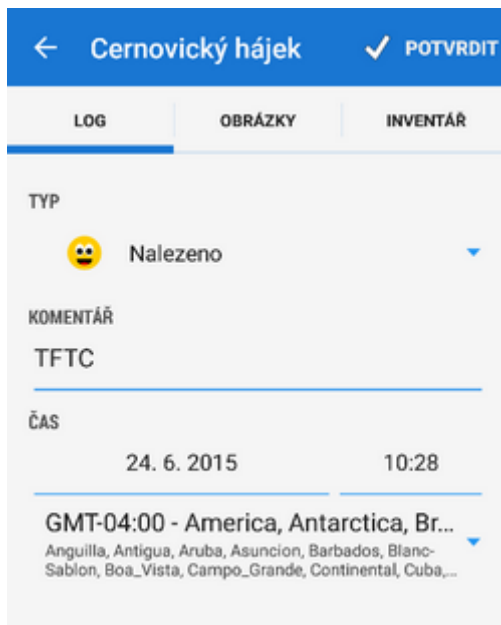
**UPOZORNĚNÍ:** Asamm Software neodpovídá za funkčnost a aktualizaci těchto doplňků či případné škody jimi způsobené. Jejich seznam zde je pouze informativní, může být neúplný a může se od skutečnosti lišit.



### Field Notes


- autor: [Jarda Kvapil](#)
- stáhněte z [Google Play](#).

Mnoho kačerů vítá možnost zalogovat své nálezy přímo v terénu. Field Notes nabízejí řešení pro případ, že nemáte internetové připojení pro logování online. Zobrazují jednoduché a intuitivní prostředí pro práci s terénními poznámkami - field notes (logy), tvorbu nových, dávkové logování atd.



## Návod k použití

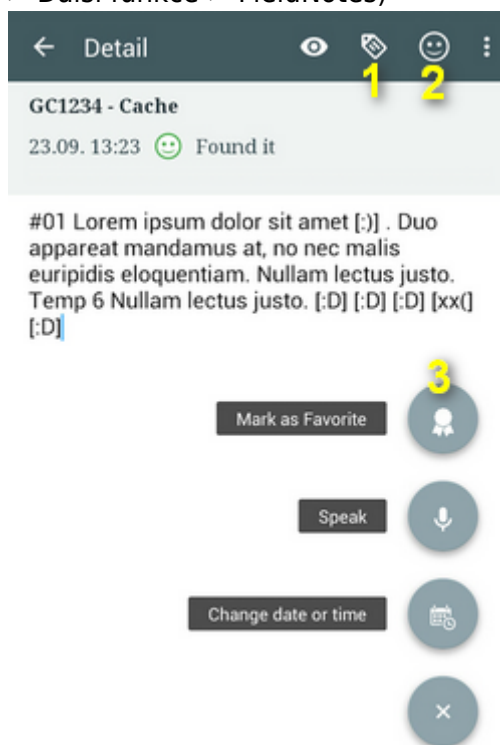
### • Jak vytvořit novou field note:

- otevřete hlavní menu keše > Zalogovat > Uložit offline
- vyberte si typ logu (Nalezeno, Nenalezeno...), vložte komentář, přiložte obrázky atd.
-  **Potvrďte**
- field note se objeví v seznamu místních field notes

Pro ještě rychlejší logování můžete logovací okno předvyplnit v [Nastavení > Geocaching](#).

### • Editace field notes

- Spusťte FieldNotes (Menu > Další funkce > FieldNotes)



- Klepněte na field note ze seznamu

- Přidejte zkratku ze seznamu předdefinovaných (1 - mohou být editovány v nastavení doplňku)
- Přidejte smajlíky ze seznamu předdefinovaných (2)
- Označte keš jako oblíbenou (3)
- Potvrďte

#### • Správa field notes

- Spusťte FieldNotes (Menu > Další funkce > FieldNotes)
- zaškrtněte field notes, které chcete spravovat
- vyberte z menu v horní liště: export, možnosti řazení, vícenásobný výběr, nastavení.



Doplňek Field Notes může nabídnout ještě více funkcí, např více logovacích šablon, logování hlasem atd. Funkce lze odemknout zakoupením klíče v [Locus Obchodě](#).



## Multi Cache Solver

- autor: [Gawalione](#)
- stahujte z [Google Play](#)

Užitečný nástroj pro bezpapírový geocaching, který pomáhá při výpočtech proměnných a vzorců v multi- a mystery keších.

### Návod k použití

Otevřete si keš v doplňku a označte vzorce v popisu. Solver najde použité proměnné a vypočítá vaše další waypointy. Jejich souřadnice automaticky vloží do Locusu, takže nemusíte nic ručně přenášet.



## New Cache Point

- autor: [Jakub Jeřábek](#)
- stáhněte z [Google Play](#)

Tento jednoduchý doplněk umožňuje vytvoření nového bodu geokeše s GC kódem. Typické použití:

- když provádíte betatest
- když najdete keš náhodně

- když vyrazíte na lov kešek bez importovaných keší v mobilu a chcete nalezenou keš logovat přes Field notes atd.



## Satellite Images

- autor: [Jakub Jerabek](#)
- stáhněte z [Google Play](#)

Tento doplněk umožňuje stáhnout statický snímek geokeše na satelitní Google mapě. Zvolíte si rozlišení obrázku, formát a úroveň zoomu. Snímky se ukládají v záložce “Obrázky” okna detailu keše.

From:  
<https://docs.locusmap.eu/> - **Locus Map - knowledge base**

Permanent link:  
[https://docs.locusmap.eu/doku.php?id=cz:manual:user\\_guide:geocaching:other](https://docs.locusmap.eu/doku.php?id=cz:manual:user_guide:geocaching:other)

Last update: **2015/11/09 11:22**

